


# AS ÁRVORES DA MINHA ESCOLA



# ESCOLA DO ALTO DOS MOINHOS

## A VEGETAÇÃO

**Horta**



### LEGENDA

	Estrada		Terreno aberto
	Caminho; Carreiro (estrito, indistinto)		Terreno semi-aberto
	Muro; Muro em ruínas		Vegetação +/- densa
	Vedação intransp. / transponível		Vegetação rasteira
	Limite de vegetação		Vinha; Pomar
	Casa; Ruínas		Área privada
	Falésia intransp. / transponível		Floresta limpa
	Pedras (pequena, grande, monte)		Poço; Buraco com água
	Zona de pedras; Afloramento rochoso		Lago; Rio intransponível
	Buraco rochoso; Caverna		Área alagadiça
	Curva de nível; mestra; intermédia		Fosso com água
	Fosso; Pequeno fosso		Linha de comboio
	Cola; Depressão; Buraco		Torre (peq., grande); Cemitério
	Escarpa; Muro de terra		Marco; Objecto especial
	Cota; Cume; Elem. especial de relevo		Árvore; Tronco



Escala 1: 1000

Área: 0,018 Km<sup>2</sup>  
Perímetro: 0,564 Km

Trabalho de Campo e  
Desenho (Set 2007):  
Nuno Pedro 2562  
Licença OCAD - 4485



# Oliveiras



## ESCOLA DO ALTO DOS MOINHOS

## A VEGETAÇÃO



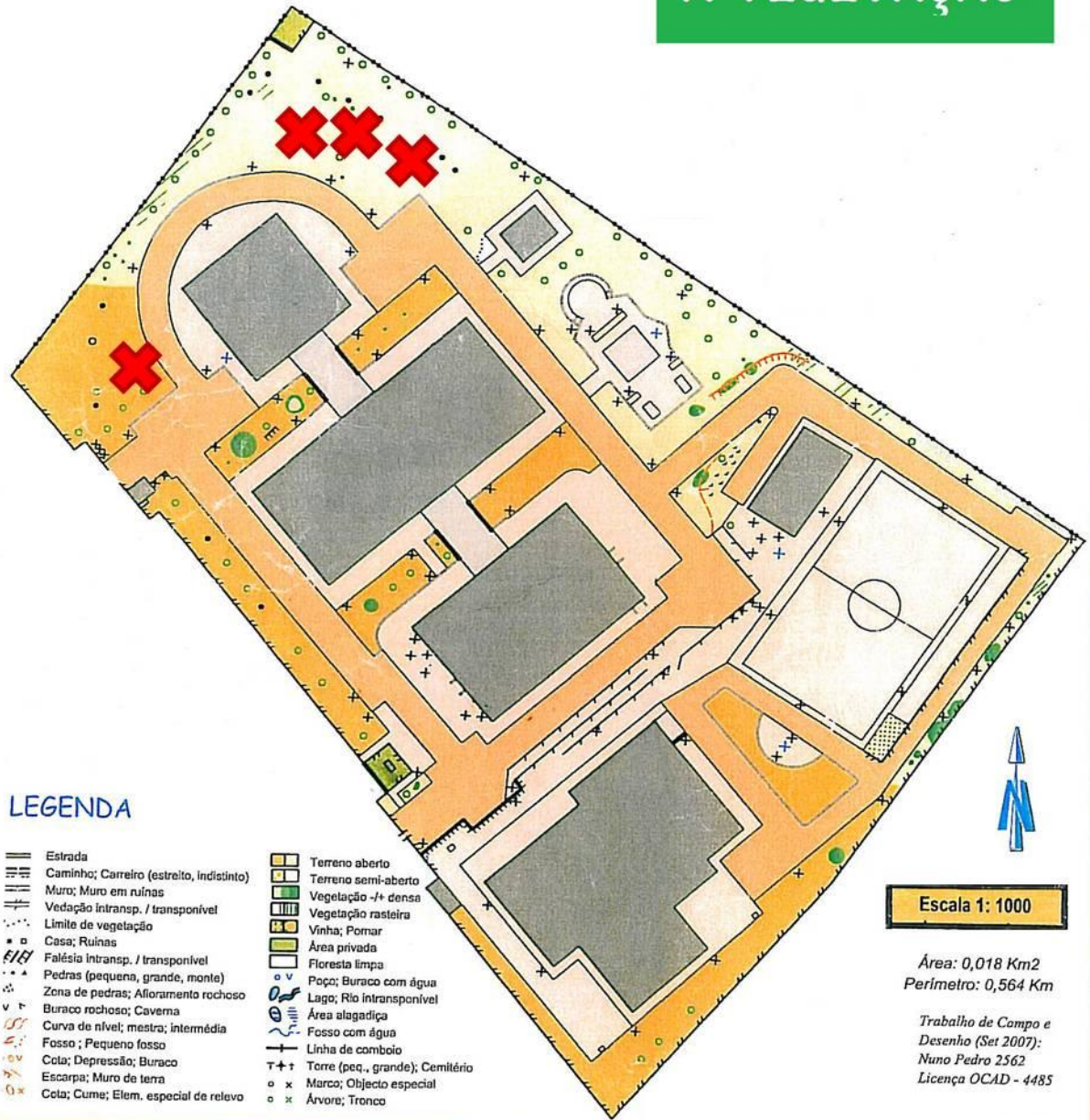


Pinheiros mansos



# ESCOLA DO ALTO DOS MOINHOS

## A VEGETAÇÃO



# ESCOLA DO ALTO DOS MOINHOS

## A VEGETAÇÃO

### Sanguinho





Cerejeira



# ESCOLA DO ALTO DOS MOINHOS

## A VEGETAÇÃO





Alecrim



# ESCOLA DO ALTO DOS MOINHOS

## A VEGETAÇÃO



# Casuarina



## ESCOLA DO ALTO DOS MOINHOS

## A VEGETAÇÃO



### LEGENDA

- |  |   |
|--|---|
| <ul style="list-style-type: none"> <li>== Estrada</li> <li>== Caminho; Carreiro (estrito, indistinto)</li> <li>== Muro; Muro em ruínas</li> <li>== Vedação intransp. / transponível</li> <li>--- Limite de vegetação</li> <li>■ Casa; Ruínas</li> <li>■ Falésia intransp. / transponível</li> <li>• Pedras (pequena, grande, monte)</li> <li>• Zona de pedras; Afloramento rochoso</li> <li>v Buraco rochoso; Caverna</li> <li>~ Curva de nível; mestra; intermédia</li> <li>o Fosso; Pequeno fosso</li> <li>o Col; Depressão; Buraco</li> <li>o Escarpa; Muro de terra</li> <li>o Ccta; Cume; Elem. especial de relevo</li> </ul> | <ul style="list-style-type: none"> <li>□ Terreno aberto</li> <li>□ Terreno semi-aberto</li> <li>■ Vegetação -/+ densa</li> <li>■ Vegetação rasteira</li> <li>■ Vinha; Pomar</li> <li>■ Área privada</li> <li>□ Floresta limpa</li> <li>o Poço; Buraco com água</li> <li>o Lago; Rio intransponível</li> <li>o Área alagadiça</li> <li>o Fosso com água</li> <li>o Linha de comboio</li> <li>T++ Torre (peq., grande); Cemitério</li> <li>o Marco; Objecto especial</li> <li>o Árvore; Tronco</li> </ul> |
|--|---|

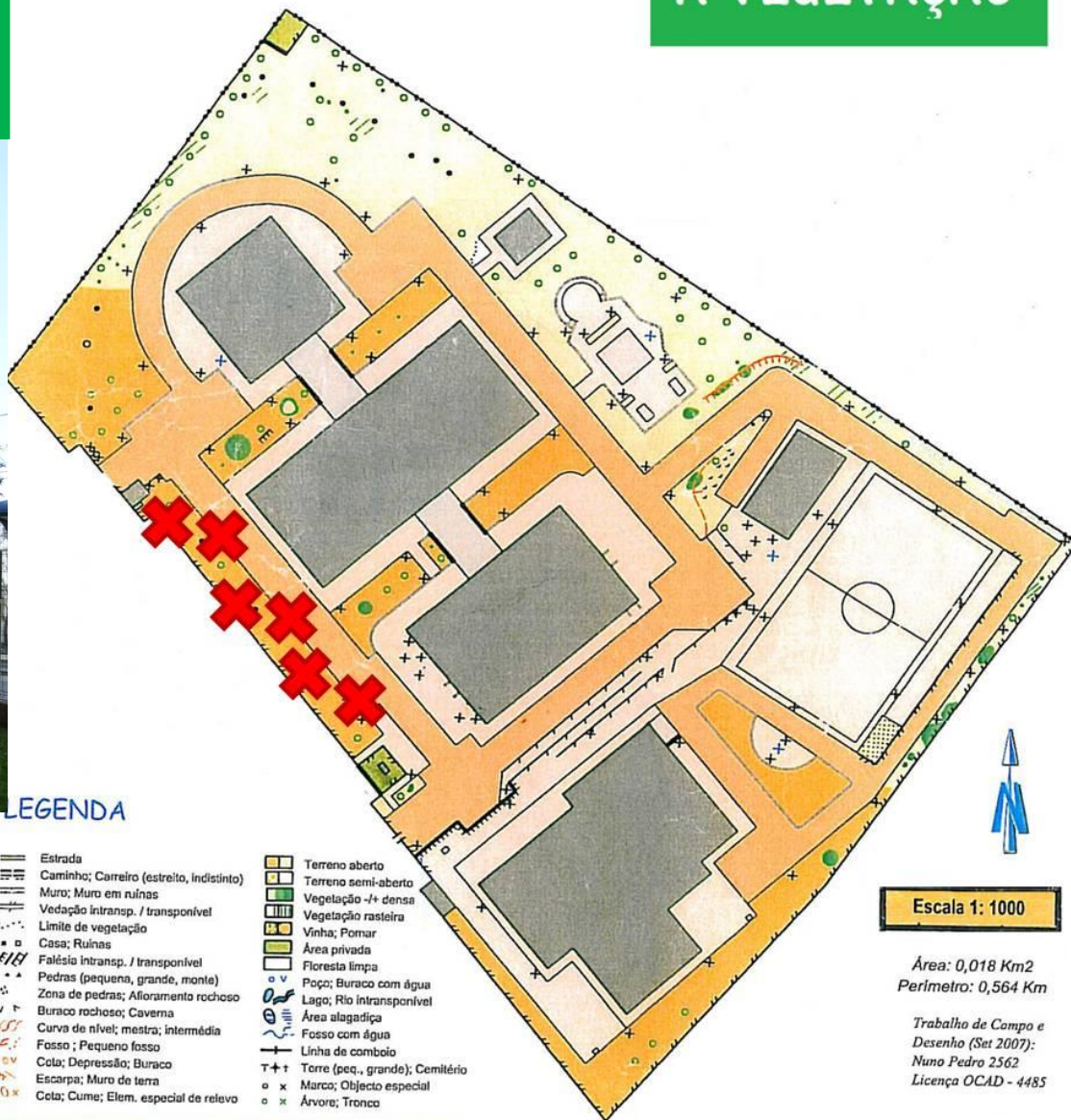


# Escovilhão



## ESCOLA DO ALTO DOS MOINHOS

## A VEGETAÇÃO



# Luca Luca-pêndula



## ESCOLA DO ALTO DOS MOINHOS

## A VEGETAÇÃO



# ESCOLA DO ALTO DOS MOINHOS

## A VEGETAÇÃO

# Bergénia



### LEGENDA

- |     |  |     |                                 |
|-----|--|-----|---------------------------------|
| ==  | Estrada                                  | □   | Terreno aberto                  |
| --- | Caminho; Carreiro (estreito, indistinto) | □   | Terreno semi-aberto             |
| --- | Muro; Muro em ruínas                     | ■   | Vegetação -/+ densa             |
| --- | Vedação intransp. / transpível           | ■   | Vegetação rasteira              |
| --- | Limite de vegetação                      | ■   | Vinha; Pomar                    |
| □   | Casa; Ruínas                             | ■   | Área privada                    |
| --- | Falésia intransp. / transpível           | □   | Floresta limpa                  |
| --- | Pedras (pequena, grande, monte)          | ○   | Poço; Buraco com água           |
| --- | Zona de pedras; Afloramento rochoso      | ○   | Lago; Rio intranspível          |
| --- | Buraco rochoso; Caverna                  | ○   | Área alagadiça                  |
| --- | Curva de nível; mestrá; intermédia       | ○   | Fosso com água                  |
| --- | Fosso; Pequeno fosso                     | ○   | Linha de comboio                |
| --- | Cota; Depressão; Buraco                  | +   | Torre (peq., grande); Cemitério |
| --- | Escarpa; Muro de terra                   | ○ x | Marco; Objecto especial         |
| --- | Cota; Cume; Elem. especial de relevo     | ○ x | Árvore; Tronco                  |



Escala 1: 1000

Área: 0,018 Km<sup>2</sup>  
Perímetro: 0,564 Km

Trabalho de Campo e  
Desenho (Set 2007):  
Nuno Pedro 2562  
Licença OCAD - 4485